











# Fördjupad översiktsplan: Hummelsta tätort

Enköpings kommun

Teckenförklaring

## MARKANVÄNDNING (ändamål)

Generella rekommendationer gäller, se planbeskrivning.





	B	Bostadsbebyggelse
		Handel
	J	Industri- eller annat verksamhetsområde
		Allmän verksamhet, t ex skola, sjukhus
		Rekreation, t ex större idrottsanläggning
		Närströvområde (NRL 2:4, 2:6)
	P	Större park, grönstråk eller annat, särskilt värdefullt naturområde (NRL 2:6)
		Trafikled (NRL 2:8)
		Elektrisk anläggning
		Huvudsakligen jord- och skogsbruk

Stor bokstav anger föreslaget nytt område

## Specialrekommendationer

(liten bokstav på plankarta) se även planbeskrivning

- g ev naturgasledning får inte motverkas (NRL 2:6)
- m särskild hänsyn måste tas till miljöstörningar
- n Särskild hänsyn måste tas till naturvärden (NRL 2:6)
- t Eventuell framtida trafikled får ej motverkas (NRL 2:8)

-  Gräns för utredningsområdet
-  Markanvändningsgräns, generella rekommendationer
-  Gräns för riksintresseområde
-  Gräns för område med specialrekommendationer



